Steckbrief des Pegels Mirow OP

Pegelkennzahl	58100.0
Gewässer	Müritz-Havel-Wasserstrasse
Pegelart	Fließgewässerpegel
Zuständigkeit	WSV
Messung W / Q / T	W / Q / T
Vorgängerpegel	
Beobachtungs-/ Reihenbeginn	1938 1955
Fehljahre	
EZG-Fläche ges. [km²] Flächenanteil MV	22.4 22.4
Pegelnull / System	60,156 / DHHN92
Rechtswert (ETRS89)	33353359
Hochwert (ETRS89)	5904838
Gebietskennzahl	5811619100
Gewässerkennzahl	5811600000
Pegelhauptwerte [m³/s]	
NQ	
MNQ	
MQ	
MHQ	
HQ	
NNQ / HHQ	0,000 (01.11.1955) 6,17 (17.02.2011)
Reihenbezug	2011 - 2020

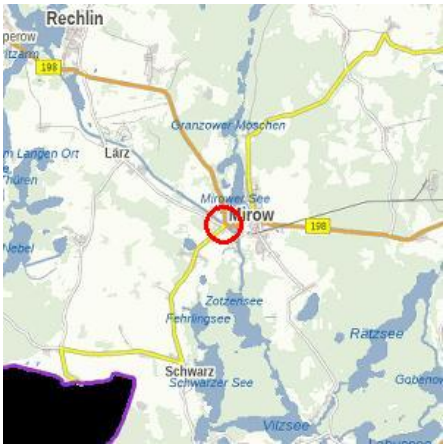

Foto-Vorschau Pegel 58 100.0

Jahresdurchflüsse in Prozent des langjährigen Mittelwertes

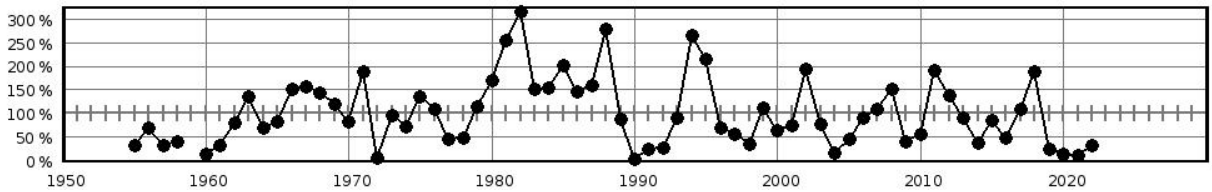

Hochwasserkenngrößen [m³/s]	
HQ(5)	
HQ(10)	
HQ(20)	
HQ(25)	
HQ(50)	
HQ(100)	

Mittlere monatliche Durchflüsse in % des mittleren Jahresdurchflusses

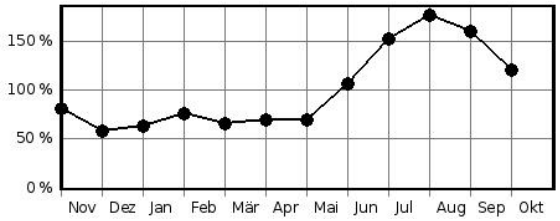

Pegelausstattung:	DFÜ	ja	LP	ja	SP	nein	DS	nein	DS/DFÜ	nein	Ultraschall	nein

Pegelaufgaben	
Erfassung größerer/repräsentativer Einzugsgebiete	ja
Erfassung markanter Abflussregulierungen	ja
Erfassung besonderer hydrologischer/hydrographischer Konstellationen	ja
Eignung als Referenzmessstelle im Sinne der WRRL	ja
Bedeutung im Zusammenhang mit der Überwachung der Gewässergüte	ja
Bedeutung für die Wassermengenbewirtschaftung	ja
Operative Aufgaben (Schutzzwecke/Gefahrenabwehr)	ja
Bedeutsamer Längsschnittpegel	nein

Anmerkungen: